PROFILO LUNGO L'ASSE DEL CANALE DI APPROCCIO ALLO SFIORATORE

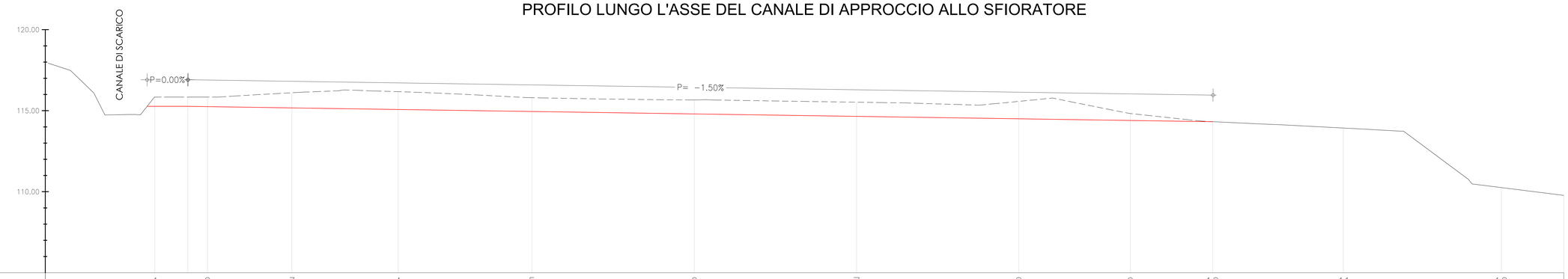

SEZIONE	1	2	3	4	5	6	7	8	9	10	11	12
QUOTE TERRENO ATTUALE	115.84	115.84	115.84	116.11	116.17	115.80	115.66	115.52	115.57	114.83	114.32	113.93	110.26
QUOTE TERRENO DI PROGETTO	115.27	115.27	115.25	115.17	115.08	114.95	114.80	114.65	114.50	114.40	114.32		
TERRENO–distanze parziali		2.03	1.22	5.20	6.55	8.25	10.00	10.00	10.00	6.88	5.07	8.05	9.75
PROGETTO–distanze parziali		2.03	1.22	5.20	6.55	8.25	10.00	10.00	10.00	6.88	5.07	8.05	9.75

asse imbocco sfioratore
SEZIONE 1
PROGRESSIVA 0+006.75
Scala (200.000)
Q.R.=115.00

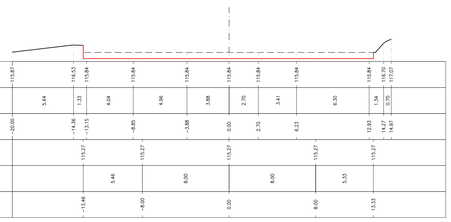

ATTUALE – Quote Terreno	115.97	116.53	115.84	115.84	115.84	115.84	115.84	115.84	115.84	116.70	117.37		
ATTUALE – Dist. Parziali	5.64	1.33	4.04	4.06	3.88	2.70	3.41	6.30	1.34	0.70			
ATTUALE – Dist. Progressive	-20.00	-14.36	-13.15	-9.11	-5.05	-1.17	2.53	8.83	10.17	10.87			
PROGETTO – Quote terreno	115.27	115.27	115.27	115.27	115.27	115.27	115.27						
PROGETTO – Dist. Parziali	5.46	8.00	8.00	8.00	5.33								
PROGETTO – Dist. Progressive	-14.46	-6.00	2.00	10.00	15.33								

asse imbocco sfioratore
SEZIONE 2
PROGRESSIVA 0+010.00
Scala (200.000)
Q.R.=115.00

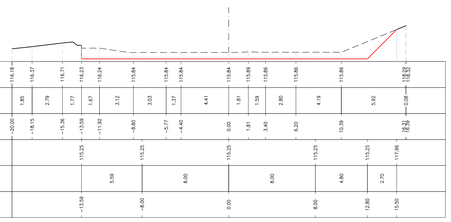

ATTUALE – Quote Terreno	116.18	116.27	116.71	116.23	116.24	115.94	115.94	115.94	115.89	115.86	115.86	115.86	116.72
ATTUALE – Dist. Parziali	1.85	2.79	1.77	1.67	3.12	3.03	1.37	4.41	1.81	1.59	2.80	4.19	5.92	0.08	0.72
ATTUALE – Dist. Progressive	-20.00	-18.15	-15.36	-13.59	-11.92	-8.80	-5.77	-4.40	0.00	1.81	3.40	6.20	10.39	10.47	11.19
PROGETTO – Quote terreno	115.25	115.25	115.25	115.25	115.25	115.25	117.98						
PROGETTO – Dist. Parziali	5.59	8.00	8.00	4.80	2.70								
PROGETTO – Dist. Progressive	-13.59	-5.59	2.41	7.21	9.91								

asse imbocco sfioratore
SEZIONE 3
PROGRESSIVA 0+015.20
Scala (200.000)
Q.R.=115.00

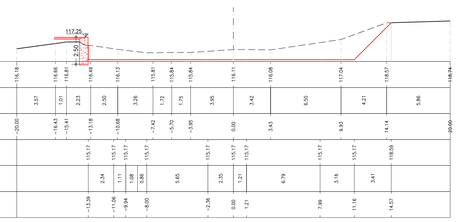

ATTUALE – Quote Terreno	116.18	116.66	116.81	116.40	116.13	115.81	115.84	115.84	116.11	116.98	117.24	118.57	118.94	
ATTUALE – Dist. Parziali	3.57	1.91	2.23	2.30	3.26	1.72	1.75	3.95	3.42	6.56	4.27	5.86		
ATTUALE – Dist. Progressive	-20.00	-16.43	-14.51	-12.28	-9.98	-8.26	-6.51	-2.56	0.86	4.29	8.56	12.83	20.00	
PROGETTO – Quote terreno	115.17	115.17	115.17	115.17	115.17	115.17	115.17	115.17	115.59					
PROGETTO – Dist. Parziali	2.34	1.11	1.08	0.88	5.40	2.35	1.21	6.79	3.48	1.41	4.42			
PROGETTO – Dist. Progressive	-13.59	-11.25	-9.94	-8.85	-3.45	-1.10	0.00	1.21	4.69	6.10	10.52			

asse imbocco sfioratore
SEZIONE 4
PROGRESSIVA 0+021.75
Scala (200.000)
Q.R.=115.00

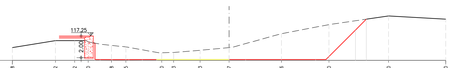

ATTUALE – Quote Terreno	116.18	116.82	116.82	116.70	116.38	116.25	115.70	115.73	115.93	116.17	117.46	118.20	119.10	118.89
ATTUALE – Dist. Parziali	3.97	1.78	1.25	2.15	1.33	4.41	2.44	2.67	4.84	4.28	5.50	5.27		
ATTUALE – Dist. Progressive	-20.00	-16.03	-14.24	-12.00	-10.66	-9.32	-6.21	-3.77	0.00	4.84	9.22	14.72	20.00	
PROGETTO – Quote terreno	115.08	115.07	115.07	115.08	115.07	115.07	115.08	115.07	115.08	117.80	118.80			
PROGETTO – Dist. Parziali	1.24	1.33	6.66	1.53	6.46	3.68	1.00							
PROGETTO – Dist. Progressive	-13.28	-11.95	-10.77	-9.24	-8.00	-6.67	0.00	1.53	7.99	11.67	12.67			

asse imbocco sfioratore
SEZIONE 5
PROGRESSIVA 0+030.00
Scala (200.000)
Q.R.=110.00

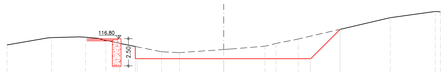

ATTUALE – Quote Terreno	116.22	116.90	116.84	116.62	116.37	115.80	115.51	115.80	116.10	116.36	116.77	118.74	119.20	119.28
ATTUALE – Dist. Parziali	4.11	3.13	1.87	1.29	3.86	1.66	4.08	2.99	1.02	2.06	8.49	4.16	0.47	
ATTUALE – Dist. Progressive	-20.00	-15.89	-12.76	-10.89	-9.60	-5.75	-4.09	0.00	3.79	4.81	6.87	15.37	19.53	20.00
PROGETTO – Quote terreno	114.95	114.95	114.95	114.95	117.67									
PROGETTO – Dist. Parziali	0.16	8.00	8.00	2.75										
PROGETTO – Dist. Progressive	-3.58	-3.42	4.58	7.33	10.75									

asse imbocco sfioratore
SEZIONE 6
PROGRESSIVA 0+040.00
Scala (200.000)
Q.R.=110.00

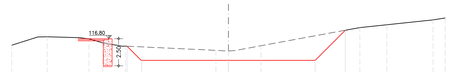

ATTUALE – Quote Terreno	116.22	116.88	116.79	116.41	116.11	115.72	115.66	116.10	117.42	118.08	118.53	118.71	
ATTUALE – Dist. Parziali	3.27	3.85	1.28	2.08	8.35	1.13	3.03	9.12	2.49	4.27	1.11		
ATTUALE – Dist. Progressive	-20.00	-16.73	-12.88	-11.59	-9.51	-1.16	0.00	3.01	12.13	14.62	18.89	20.00	
PROGETTO – Quote terreno	116.11	116.80	116.80	116.80	117.58								
PROGETTO – Dist. Parziali	1.36	8.00	8.00	2.79									
PROGETTO – Dist. Progressive	-9.36	-8.00	0.00	8.00	10.79								

asse imbocco sfioratore
SEZIONE 7
PROGRESSIVA 0+050.00
Scala (200.000)
Q.R.=110.00

ATTUALE – Quote Terreno	116.89	116.95	116.76	116.06	115.58	115.48	115.32	115.43	115.52	115.56	116.72	117.45	117.96	118.32	118.61	118.69
ATTUALE – Dist. Parziali	1.63	2.21	3.06	1.05	2.65	2.84	1.16	1.01	3.90	1.74	4.24	2.67	2.67	3.75	3.52	2.71	1.27	
ATTUALE – Dist. Progressive	-20.00	-18.37	-16.16	-15.10	-12.06	-9.41	-6.56	-5.40	-1.50	0.00	1.74	5.98	8.65	12.41	16.02	18.73	20.00	
PROGETTO – Quote terreno	115.44	114.65	114.65	114.65	117.77													
PROGETTO – Dist. Parziali	0.79	8.00	8.00	3.12														
PROGETTO – Dist. Progressive	-8.80	-8.00	0.00	8.00	11.13													

asse imbocco sfioratore
SEZIONE 8
PROGRESSIVA 0+060.00
Scala (200.000)
Q.R.=110.00

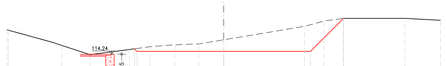

ATTUALE – Quote Terreno	116.48	116.60	116.59	116.42	116.43	116.44	115.51	115.19	115.37	116.81	117.30	117.55	117.55	117.37
ATTUALE – Dist. Parziali	4.92	1.09	2.59	3.65	1.90	2.29	2.31	2.30	7.46	1.77	1.81	5.68	3.28	
ATTUALE – Dist. Progressive	-20.00	-15.08	-12.39	-9.75	-8.85	-6.57	-4.26	-2.00	0.00	7.46	9.23	11.04	16.72	20.00
PROGETTO – Quote terreno	114.24	114.50	114.50	114.50	117.55									
PROGETTO – Dist. Parziali	2.25	8.00	8.00	3.05										
PROGETTO – Dist. Progressive	-6.75	-4.50	3.50	6.55	11.04									

asse imbocco sfioratore
SEZIONE 9
PROGRESSIVA 0+066.88
Scala (200.000)
Q.R.=110.00

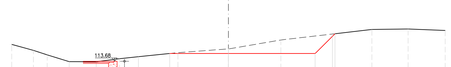

ATTUALE – Quote Terreno	117.24	114.69	114.27	113.65	113.64	113.92	114.48	114.83	115.65	116.62	116.66	116.23	
ATTUALE – Dist. Parziali	2.00	1.27	2.03	2.49	2.15	5.40	4.66	4.83	8.41	3.24	6.28	3.42	
ATTUALE – Dist. Progressive	-20.00	-18.00	-16.73	-14.70	-12.21	-10.06	-4.66	0.00	4.83	13.24	19.52	22.94	20.00
PROGETTO – Quote terreno	114.40	114.40	114.40	114.40	113.91	113.91							
PROGETTO – Dist. Parziali	5.42	1.05	8.95	1.60	0.24								
PROGETTO – Dist. Progressive	-5.42	0.00	1.05	8.00	8.24								

asse imbocco sfioratore
SEZIONE 10
PROGRESSIVA 0+071.95
Scala (200.000)
Q.R.=110.00

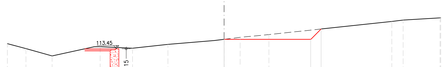

ATTUALE – Quote Terreno	113.62	113.47	112.79	113.65	113.50	113.86	114.32	114.51	114.78	115.98	116.10	116.30	116.31	
ATTUALE – Dist. Parziali	1.72	2.41	4.44	2.99	3.27	5.18	1.49	2.66	11.35	1.94	3.40	0.01		
ATTUALE – Dist. Progressive	-20.00	-18.28	-13.87	-11.43	-8.45	-5.18	0.00	1.49	4.15	15.49	18.53	19.93	20.00	
PROGETTO – Quote terreno	114.32	114.32	114.32											
PROGETTO – Dist. Parziali	8.00	3.05	10.28											
PROGETTO – Dist. Progressive	0.00	8.00	8.96											

asse imbocco sfioratore
SEZIONE 11
PROGRESSIVA 0+080.00
Scala (200.000)
Q.R.=105.00

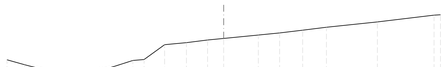

ATTUALE – Quote Terreno	111.95	111.50	110.42	110.91	111.03	111.96	111.98	112.35	113.53	113.78	113.93	114.24	114.63	114.66	115.45	116.07	116.11	
ATTUALE – Dist. Parziali	1.63	4.14	1.53	1.61	2.70	1.03	1.90	2.01	1.95	1.05	3.19	1.98	2.12	2.19	4.70	5.23	0.39	
ATTUALE – Dist. Progressive	-20.00	-18.37	-14.23	-12.70	-11.09	-8.38	-7.35	-5.45	-3.45	-1.50	0.00	3.19	5.16	7.28	9.48	14.18	19.41	20.00
PROGETTO – Quote terreno																		
PROGETTO – Dist. Parziali																		
PROGETTO – Dist. Progressive																		

asse imbocco sfioratore
SEZIONE 12
PROGRESSIVA 0+089.75
Scala (200.000)
Q.R.=105.00

ATTUALE – Quote Terreno	110.05	110.00	109.77	109.28	109.40	110.26	110.24	113.37	114.21	114.78	115.22	115.44	115.47	
ATTUALE – Dist. Parziali	0.26	1.95	8.22	1.46	7.99	1.24	2.12	5.11	3.18	4.23	3.63	0.26		
ATTUALE – Dist. Progressive	-20.00	-19.74	-17.79	-16.33	-8.34	0.00	1.24	3.36	8.47	12.70	16.33	16.59	20.00	
PROGETTO – Quote terreno														
PROGETTO – Dist. Parziali														
PROGETTO – Dist. Progressive														

Regione Autonoma della Sardegna
Assessorato dell'Agricoltura e Riforma Agro-Pastorale

CONSORZIO DI BONIFICA DELL'ORISTANESE
ORISTANO

PROGETTO ESECUTIVO

CUP - CAT. P0418

Interventi di manutenzione straordinaria per la messa in sicurezza dello sbarramento collinare in localita' "Mura Cabonis" in agro di Milis

Elaborato: Profilo e sezioni del canale di approccio allo sfioratore	All. 12
	n° prog.
Coordinatore per la progettazione: ing. Massimo Sanna V.il Resp. del procedimento: ing. Roberto Sanna	Gruppo di progettazione: Studio Chiarini Associati, ing. Gian Luca Zuddas, geol. Simone Manconi, ing. Andrea Murranca
	Scala 1:100/200
	Data giugno 2021
	Rev. 0

CHIARINI ASSOCIATI
INGEGNERIA CIVILE E AMBIENTALE
Via Cadlolo Nuovo, 19 - 09128 - CAGLIARI - Tel. 070 378611 - Fax 070 373207
www.chiarini-associati.com info@chiarini-associati.com

CBO

ASSESSORATO DELL'AGRICOLTURA E RIFORMA AGRO-PASTORALE
DIRETTORE GENERALE: ing. Gianluca Cocco